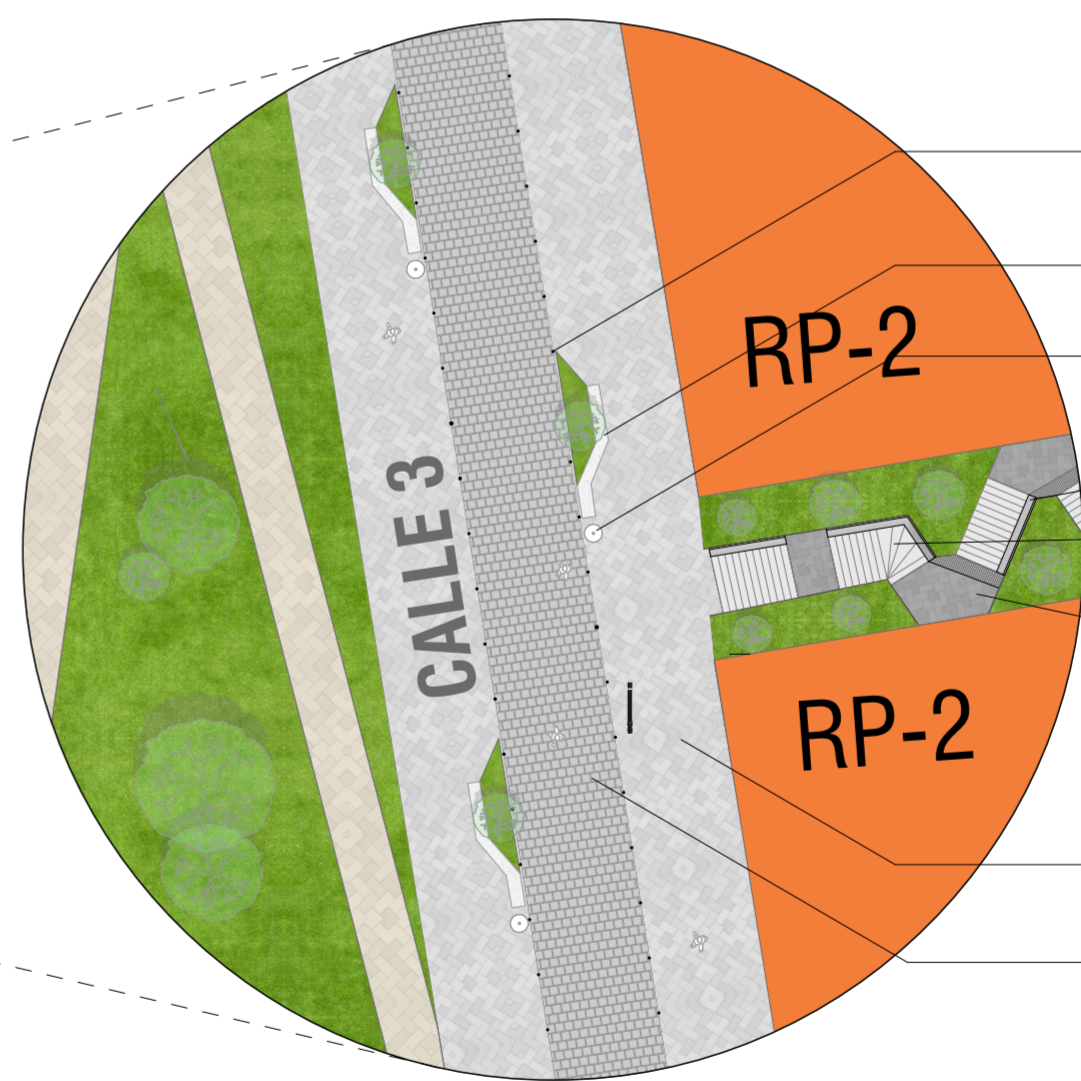
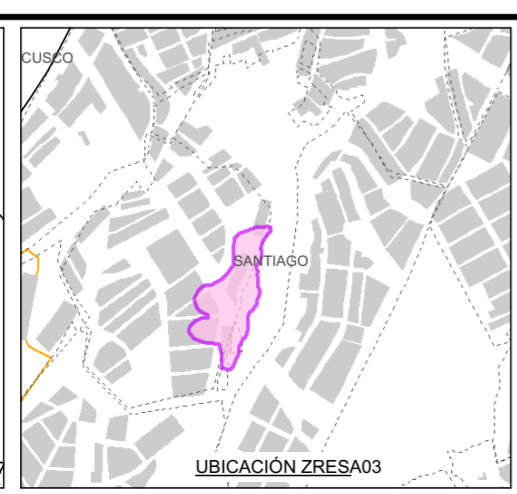


- Descanso:**
Acabado Adoquinado Plomo Oscuro
10 x 20 x 6
- Escalinata:**
Acabado Concreto
- Canal Pluvial
- Semáforo LED:**
Acabado Policarbonato
- Vereda:**
Acabado Adoquinado Plomo Claro
10 x 20 x 6
- Calzada:**
Acabado Concreto

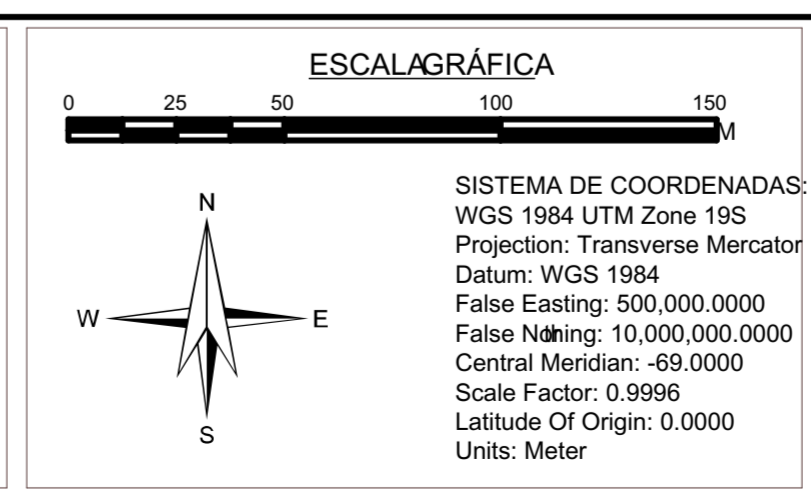


- Bolardo:**
Acabado Acero Inoxidable Negro
- Mobiliario Urbano:**
Acabado Concreto Caravista Blanco
- Faroa LED:**
Acabado: Acero Inoxidable Negro
- Canal Pluvial
- Escalinata:**
Acabado Concreto
- Descanso:**
Acabado Adoquinado Plomo Oscuro
10 x 20 x 6
- Vereda:**
Acabado Adoquinado Plomo Claro
10 x 20 x 6
- Calle preferentemente peatonal:**
Acabado Loseta de piedra 40X40



LEYENDA GENERAL

	ZONA DE REGLAMENTACIÓN ESPECIAL ZRESA03		RDB2-RE RESIDENCIAL PAISAJISTICA DE BAJA DENSIDAD DE DOS NIVELES CON REGLAMENTACION ESPECIAL
	AMBITO DE INFLUENCIA ZRESA03		RDM3-RE RESIDENCIAL PAISAJISTICA DE MEDIANA DENSIDAD DE TRES NIVELES CON REGLAMENTACION ESPECIAL
	HABILITACION URBANA		RP-2 RESIDENCIAL PAISAJISTICA DE BAJA DENSIDAD
	AGRUPACIONES URBANAS		ZPA ZONA DE PROTECCION AMBIENTAL
	MANZANAS URBANAS		AP-6 AREA DE PROTECCION-FAJA DE SERVIDUMBRE
	SERVIDUMBRE - ALTA TENSION ELECTRICA		Av AREA VERDE
	QUEBRADAS		
	CURVAS DE NIVEL (1m)		



	MUNICIPALIDAD PROVINCIAL DE CUSCO		GERENCIA DE DESARROLLO URBANO Y RURAL	
PLAN ESPECIFICO ZRESA03				
PROYECTO: "MEJORAMIENTO Y RECUPERACION DE LAS CONDICIONES DE HABITABILIDAD URBANA EN 41 ZONAS DE REGLAMENTACION ESPECIAL DE LA PROVINCIA DE CUSCO"				
ZONA: ZONA DE REGLAMENTACIÓN ESPECIAL				
MAPA: PLANTA GENERAL				
FUENTE: - INEI - PDM 2018-2026 CUSCO - PDU 2013-2023 CUSCO		ELABORADO POR: EQUIPO TÉCNICO PM41ZRE		ESCALA: 1:20,000
		LOS LÍMITES TERRITORIALES EN EL PRESENTE DOCUMENTO SON REFERENCIALES		DICIEMBRE - 2023
				MP-FC 04-C